


















## ERLÄUTERUNG DER PLANZEICHEN

-  Grenze des räumlichen Geltungsbereiches des Flächennutzungsplanes
-  Allgemeine Wohngebiete
-  Gemischte Bauflächen
-  Kerngebiete
-  Gewerbegebiete
-  Übergesetztes Straßen- und Ortsnetz
-  Fuß- und Wanderwege
-  Versorgungliche Umspannwerk
-  Gasleitung
-  Wasserleitung
-  Fernmeldeleitung
-  Grünflächen
-  Dunkelflächen
-  Wasserflächen
-  Regenrückhaltebecken
-  Umgrenzung von Flächen für Maßnahmen zum Schutz, zur Pflege und zur Entwicklung von Boden, Natur und Landschaft
-  Immissionschutz

Elektrizitätsleitung

## NACHRICHTLICHE ÜBERNAHME

 Richtfunktrasse

Massstab: 1:7500

